















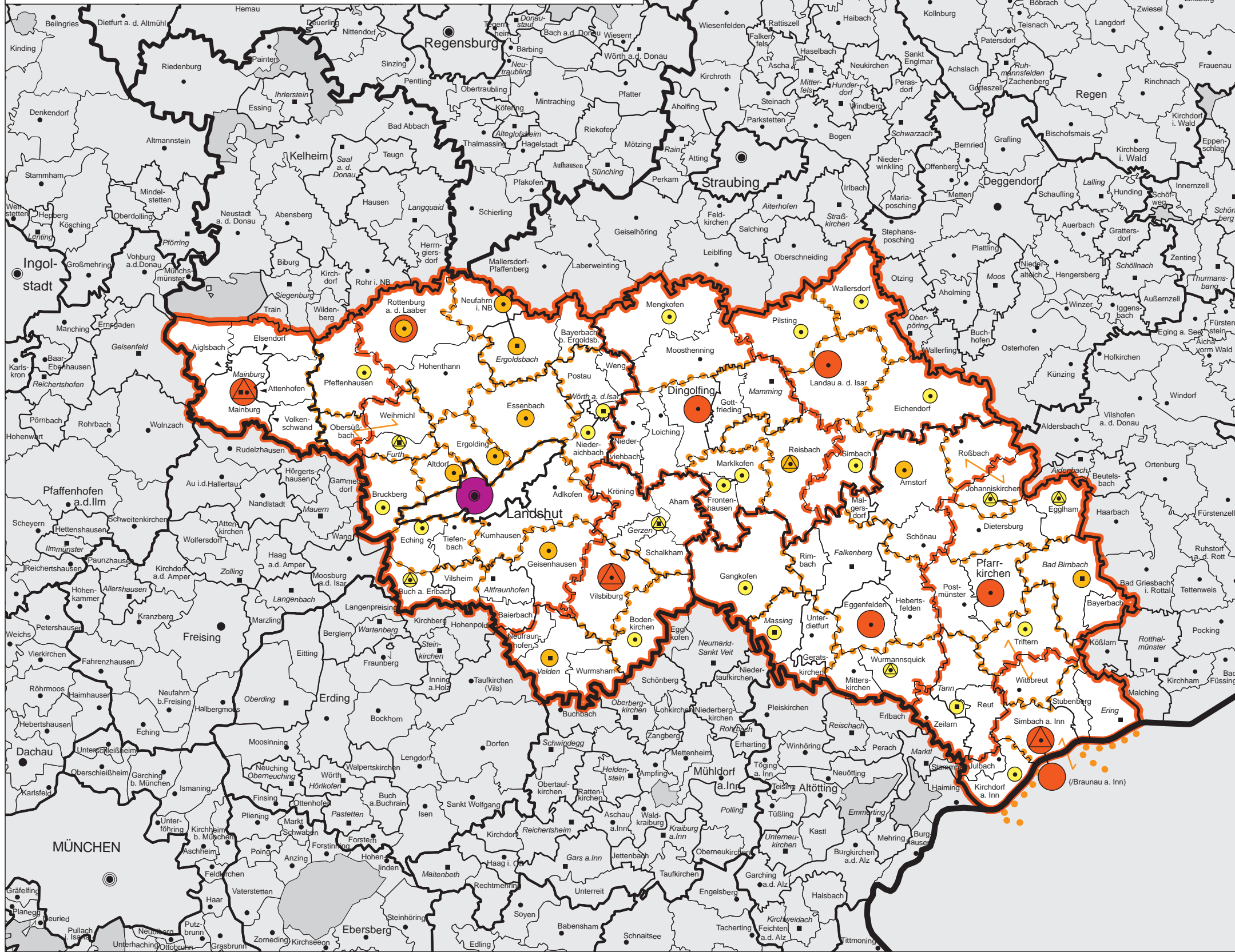


Kartengrundlage:
Verwaltungsgrenzenkarte der Regierung von Niederbayern,
Sachgebiet Raumordnung, Landes- und Regionalplanung
Stand der Grenzen: 01.01.2001

-  Landesgrenze
-  Grenzen der Regierungsbezirke
-  Grenzen der kreisfreien Städte und Landkreise
-  Grenzen der Verwaltungsgemeinschaften
-  Grenzen der Gemeinden und gemeindefreien Gebiete
-  Gemeindefreie Gebiete

0 5 10 15 20 25 km

-  Kreisfreie Stadt
-  Große Kreisstadt
-  Kreisangehörige Gemeinde (Einheitsgemeinde)
-  Sitz einer Verwaltungsgemeinschaft
-  Hinweis auf den Verwaltungssitz, wenn dieser außerhalb des Gebietes der Verwaltungsgemeinschaft liegt oder Mitgliedsgemeinden nicht aneinandergrenzen
-  Landshut Sitz einer Regierung
-  Passau Kreisfreie Stadt
-  Regen Sitz eines Landratsamtes
-  Moos Name einer Verwaltungsgemeinschaft
-  Atting Name einer Einheitsgemeinde



Regionalplan Region Landshut (13)




Begründungskarte zur Zweiten Verordnung zur Änderung
des Regionalplans der Region Landshut

Nah- und Mittelbereiche

Beschluss des Planungsausschusses
des Regionalen Planungsverbandes Landshut
vom 28. März 2007




Verbindlich erklärt mit Bescheid
der Regierung von Niederbayern
vom 28. September 2007

Nah- und Mittelbereiche






-  Grenze des Nahbereichs
-  Zusammengehörige Nahbereichsteile
-  Grenze des Mittelbereichs (gem. Begründung zu LEP 2006 A II 2.1.3.1)

Ziele der Raumordnung

Zeichnerisch erläuternde Darstellungen verbaler Ziele

-  Unterzentrum
 -  Kleinzentrum
 -  Bevorzugt zu entwickelnder zentraler Ort
- Zentrale Doppelorte sind durch Verbindungslinien gekennzeichnet

Nachrichtliche Wiedergabe staatlicher Planungsziele
(LEP 2006)

-  Oberzentrum
 -  Mittelzentrum
 -  Mögliches Mittelzentrum
 -  Bevorzugt zu entwickelnder zentraler Ort
- Zentrale Doppelorte sind durch Verbindungslinien gekennzeichnet
-  Grenze der Region

Bearbeiter: Regionsbeauftragter für die Region Landshut
bei der Regierung von Niederbayern

Kartographie: Regierung von Niederbayern

Herausgeber: Regionaler Planungsverband Landshut